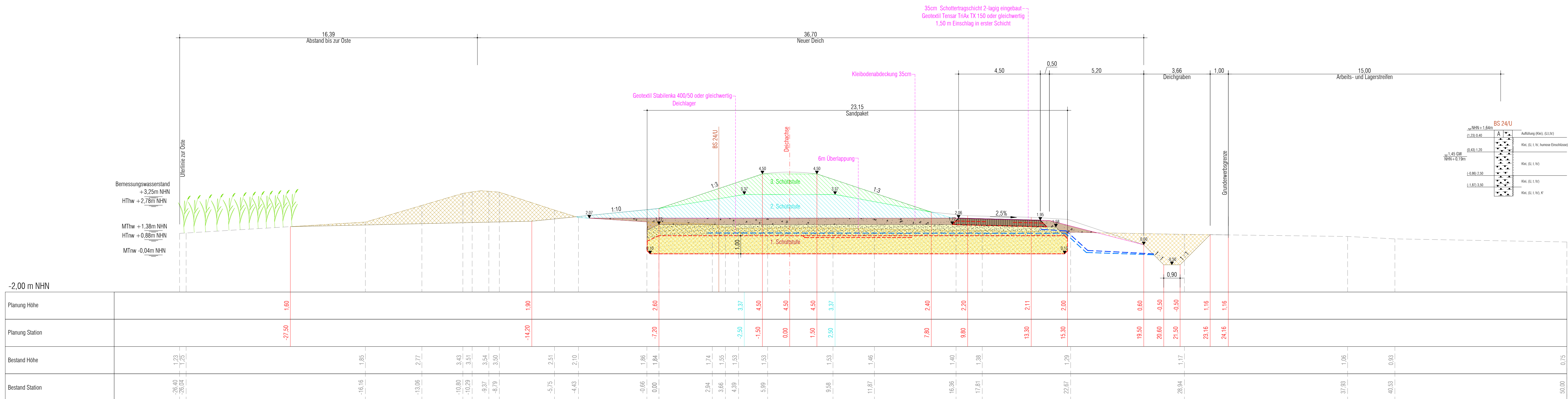
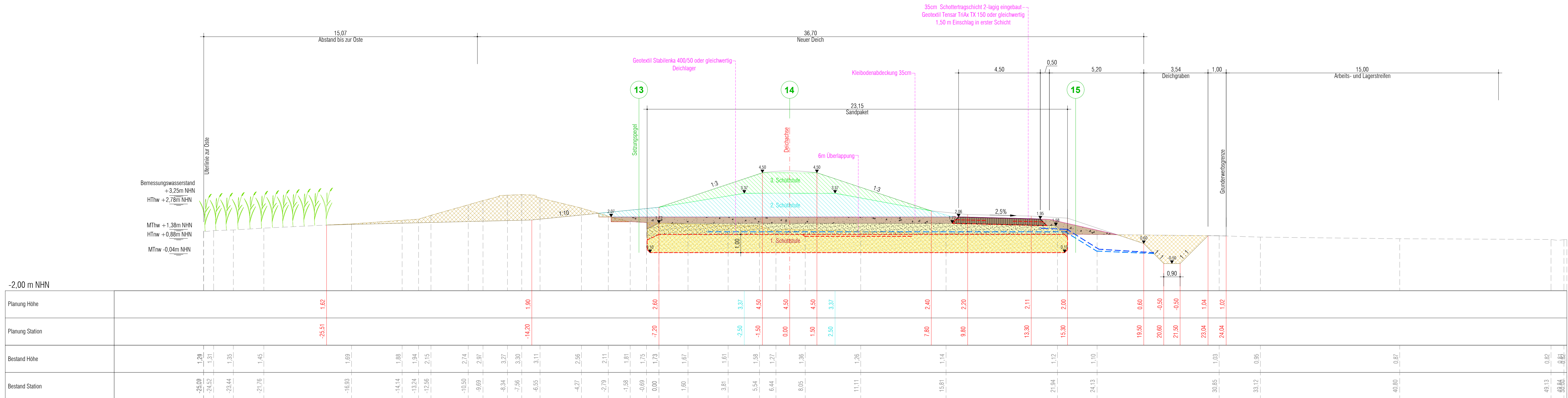












**0+500**  
Deichachse geplant



**0+450**  
Deichachse geplant



Zeichenerklärung			
Planung			
	Sandpaket		1. Schüttstufe
	Kleibodenabdeckung 1. Schüttstufe		2. Schüttstufe
	Schottertragschicht		3. Schüttstufe
	Geogitter / Geotextil		Bodenabtrag für Sandpaket
	Drainage		Bodenabtrag für Schüttstufen 2 + 3

Index	Datum	Änderung	Gesichert
 <p><b>Ostedeichverband</b> Körperschaft des öffentlichen Rechts</p>		 <p><b>CONTUR</b> Ingenieur- und Vermessungsbüro</p> <p>Bahnhofstraße 43a 22754 Niendorf Tel. 0414 59833-0</p> <p>info@contur-gmbh.de www.contur-gmbh.de</p> <p>Radler Straße 34 22924 Bienenfleide Tel. 04763 80943-0</p>	
<p align="center"><b>Aus- und Neubau des Ostedeichs im Bereich Ostendorf bis Gräpel</b></p>			
<p align="center"><b>AUSFÜHRUNGSPLANUNG</b></p>			
Projekz.: P24-024	Vermessung: -	<p align="center"><b>Ausbauquerschnitt 0 + 450 Ausbauquerschnitt 0 + 500</b></p>	
Bearbeitet: Ringe	Aufgestellt: -		
Gesichert: Steffens	Gedruckt: 08.05.2026		
		Maßstab 1 : 100	Blattnummer 5.5